



**PROVINCIA DI BARLETTA – ANDRIA – TRANI**  
**Settore Urbanistica, Assetto del Territorio, PTCP, Paesaggio,**  
**Genio Civile, Difesa del Suolo**  
**Servizio Assetto del Territorio**

Provincia di Barletta Andria Trani c/o Istituto Tecnico Agrario – Piazza S. Pio X, n. 9 – 76123 ANDRIA  
Settore Urbanistica, Assetto Territorio, PTCP, Paesaggio, Genio Civile, Difesa del Suolo c/o Piazza Plebiscito, n. 34 – 76121  
BARLETTA

PROVINCIA BARLETTA-ANDRIA-TRANI

ARR. Prot. n. 3872A del 16/11/2018

SERIE

**Commissione Locale per il Paesaggio**

ai sensi dell'art. 7 della L.R. n. 20/2009 e s.m.i., e D.G.R. n. 1598 del 9.09.2015

**VERBALE n.26**

L'anno duemiladiciotto, il giorno 15 (quindici) del mese di novembre alle ore 15,30, presso la sede del Settore Urbanistica, Assetto del Territorio, PTCP, Paesaggio, Genio Civile, Difesa del Suolo, della Provincia di Barletta Andria Trani, sita in Barletta, piazza Plebiscito 34, (giusta convocazione prot. n. 0037839-18 del 08.11.2018), alla presenza del responsabile unico del procedimento arch. Mauro Iacoviello si è riunita la Commissione Locale per il Paesaggio ai sensi della Legge Regionale Puglia n.20/2009 e s.m.i. e deliberazione della Giunta Regionale n. 1598 del 9.09.2015, nominata a seguito di determinazione dirigenziale nr. 53 del 20.12.2015 e s.m.i.. Sono presenti nella rivestita qualità di componenti della insediata Commissione i sigg. ri:

**VERBALE DEL**  
**15.11.2018**

Dott. Agr. Giovanni B. GUERRA  
Arch. Giuseppe DE CILLIS  
Arch. Luigi TROSO  
Arch. Mariangela ALICINO  
Dott. Geol. Antonio DE NAPOLI

Constatata la legalità della riunione delle Commissione viene dichiarata aperta la stessa per la trattazione delle pratiche all'ordine del giorno.

**La Commissione**

Visto il D.Lgs 22.01.2004, n.42 e ss.mm.ii.;  
Vista la L.R. Puglia 20/2009 e ss.mm.ii.;  
Vista la Delibera di Giunta Regionale n.1598 del 09.09.2015;  
Visto il PPTR;  
Viste le vigenti normative, statali e regionali.

**ESAMINA**

la seguente pratica sottoposta dall'Ufficio così come nell'ordine del giorno di cui alla convocazione prot. n. 0037839-18 del 08.11.2018:

<b>Proponente</b>	<b>Descrizione Intervento</b>	<b>Procedura</b>
BARBERA GIUSEPPE	Lavori di trasformazione del terreno agricolo coltivato a seminativo in oliveto, sito in agro di Minervino Murge, località "Parco Fuori" – "Barbera" – Fg. 7, p.lle 2, 18, 28AA, 140AA, 141AA, 142, 143	AUTORIZZAZIONE PAESAGGISTICA (Art.146 D.Lgs. 42/2004 – Art. 90 NTA PPTR) Segretario Verbalizzante
Impresa Edile e Stradale D'ORIA GIUSEPPE & C. srl	Realizzazione delle opere per il ripristino ambientale e di riqualificazione paesaggistica nell'ambito del procedimento di chiusura provvisoria e definitiva della discarica dismessa di rifiuti inerti, ubicata in c.da Lamapaola in agro di Andria catastralmente individuata al Fg.23 p.lle 248 e 219.	ACCERTAMENTO DI COMPATIBILITÀ PAESAGGISTICA (Art. 91 delle NTA_PPTR).

Presidente  
Dott. Agr. Giovanni B. GUERRA

Vice Presidente  
Arch. Giuseppe DE CILLIS

Arch. Luigi TROSO

Arch. Mariangela ALICINO

Dott. Geol. Antonio DE NAPOLI

R.U.P.



**PROVINCIA DI BARLETTA – ANDRIA – TRANI**  
**Settore Urbanistica, Assetto del Territorio, PTCP, Paesaggio,**  
**Genio Civile, Difesa del Suolo**  
**Servizio Assetto del Territorio**

Provincia di Barletta Andria Trani c/o Istituto Tecnico Agrario – Piazza S. Pio X, n. 9 – 76123 ANDRIA  
Settore Urbanistica, Assetto Territorio, PTCP, Paesaggio, Genio Civile, Difesa del Suolo c/o Piazza Plebiscito, n. 34 – 76121  
BARLETTA

**PARERE PAESAGGISTICO**

<b>Proponente</b>	<b>Oggetto</b>	<b>Resp. Proc.</b>
BARBERA GIUSEPPE	Lavori di trasformazione del terreno agricolo coltivato a seminativo in oliveto, sito in agro di Minervino Murge, località “Parco Fuori” – “Barbera” – Fg. 7, p.lle 2, 18, 28AA, 140AA, 141AA, 142, 143	arch. Mauro Iacoviello

*La Commissione esaminata la documentazione in atti riferita alla realizzazione di un impianto colturale ad oliveto con gestione in forma tradizionale e con sesto d'impianto 6,0 x 6,0 mt. (con incidenza di c/a 300 piante per ettaro.; considerato che l'intervento è da realizzarsi su area agricola condotta attualmente a seminativo. Interessa i seguenti BP ed UCP del PPTR:*

- UCP “ Aree soggette a vincolo idrogeologico” come definiti all’art. 42 co. 3 delle NTA del PPTR;
- BP “Parchi e Riserve” (P.N.Alta Murgia) come definito all’art. 68 co. 1 delle NTA del PPTR e assoggettato alle Prescrizioni di cui all’art. 71 delle NTA del PPTR;
- UCP “Siti di rilevanza naturalistica”(SIC IT912000 Murgia Alta- ZPS IT9120007 Murgia Alta) come definito all’art. 68 co. 2 delle NTA del PPTR e assoggettato alle Misure di salvaguardia e utilizzazione di cui all’art. 73 delle NTA del PPTR;
- UCP “Strade a valenza paesaggistica” come definito all’art. 85 co. 2 delle NTA del PPTR e assoggettato alle Misure di salvaguardia e utilizzazione di cui all’art. 88 delle NTA del PPTR;

*Vista la documentazione in atti, e considerato che la coltura dell’olivo è caratterizzante del paesaggio agrario; che non contrasta con gli obiettivi di qualità e le norme d’uso previsti nella Sezione C della scheda d’ambito paesaggistico “ALTA MURGIA”, Figura “Altopiano Murgiano”; si esprime parere FAVOREVOLE]*

**VERBALE DEL**  
**15.11.2018**

<b>Proponente</b>	<b>Oggetto</b>	<b>Resp. Proc.</b>
Impresa Edile e Stradale D’ORIA GIUSEPPE & C. srl	Realizzazione delle opere per il ripristino ambientale e di riqualificazione paesaggistica nell’ambito del procedimento di chiusura provvisoria e definitiva della discarica dismessa di rifiuti inerti, ubicata in c.da Lamapaola in agro di Andria catastalmente individuata al Fg.23 p.lle 248 e 219.	arch. Mauro Iacoviello

*La Commissione esaminata la documentazione in atti riferita alla realizzazione delle opere per il ripristino ambientale e di riqualificazione paesaggistica nell’ambito del procedimento di chiusura provvisoria e definitiva della discarica dismessa di rifiuti inerti, ubicata in c.da Lamapaola in agro di Andria catastalmente individuata al Fg.23 p.lle 248 e 219, comprendente anche la realizzazione di opere di regimazione delle acque meteoriche e successivo convogliamento nel preesistente canale esistente limitrofo alla viabilità costituita dalla Autostrada A16.*

*Considerato che l’intervento ricade nel seguente UCP del PPTR:*

*-UCP “ Reticolo idrografico di connessione della RER” come definito all’art. 42 co. 1 delle NTA del PPTR e assoggettato alle Misure di salvaguardia e utilizzazione di cui all’art. 47 delle NTA del PPTR.*

*Ritenuto che l’intervento produce un complessivo miglioramento ambientale e paesaggistico ripristinando l’originaria morfologia del territorio, benché la continuità paesaggistica risulta parzialmente compromessa dalle opere infrastrutturali esistenti; considerato altresì che le opere di regimazione delle acque meteoriche e successivo convogliamento devono assolvere a funzioni idrauliche del bacino imbrifero di riferimento che sarà riattivato a seguito delle opere previste di ripristino ambientale; che le opere previste non contrastano con gli obiettivi di qualità e le norme d’uso previsti nella Sezione C della scheda d’ambito paesaggistico “LA PUGLIA CENTRALE”, Figura “La Piana olivicola del nord barese”; si esprime parere FAVOREVOLE nel rispetto delle seguenti prescrizioni:*

Presidente  
Dott. Agr. Giovanni B. GUERRA

Vice Presidente  
Arch. Giuseppe DE CILLIS

Arch. Luigi TROSO

Arch. Mariangela ALICINO

Dott. Geol. Antonio DE NAPOLI

R.U.P.

Segretario Verbalizzante



**PROVINCIA DI BARLETTA – ANDRIA – TRANI**  
**Settore Urbanistica, Assetto del Territorio, PTCP, Paesaggio,**  
**Genio Civile, Difesa del Suolo**  
**Servizio Assetto del Territorio**

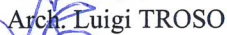
Provincia di Barletta Andria Trani c/o Istituto Tecnico Agrario – Piazza S. Pio X, n. 9 – 76123 ANDRIA  
Settore Urbanistica, Assetto Territorio, PTCP, Paesaggio, Genio Civile, Difesa del Suolo c/o Piazza Plebiscito, n. 34 – 76121  
BARLETTA

*che il muro in c.a. relativo alla realizzazione delle opere di regimazione delle acque meteoriche lato valle sia rivestito nella parte esterna in pietra locale tale da migliorare l'impatto percettivo del manufatto;  
a termine dell'intervento di ripristino, la recinzione attualmente esistente in c.a. dovrà essere rimossa al fine di garantire la continuità paesaggistica del sito.*

Terminata la sessione odierna viene redatto il presente verbale che, letto e confermato, viene sottoscritto alle ore 17,30

Dott. Agr. Giovanni B. GUERRA

  
Arch. Giuseppe DE CILLIS

  
Arch. Luigi TROSO

  
Arch. Mariangela ALICINO

  
Dott. Geol. Antonio DE NAPOLI

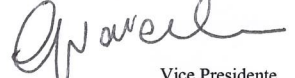
R.U.P.

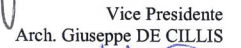
Arch. Mauro Iacoviello



**VERBALE DEL**  
**15.11.2018**

Presidente  
Dott. Agr. Giovanni B. GUERRA

  
Vice Presidente  
Arch. Giuseppe DE CILLIS

  
Arch. Luigi TROSO

  
Arch. Mariangela ALICINO

  
Dott. Geol. Antonio DE NAPOLI

  
R.U.P.

  
R.U.P.

  
R.U.P.

  
R.U.P.

Segretario Verbalizzante  
.....

